

Chaponost en chiffres


Retrouvez les principales caractéristiques de la ville en chiffres : situation géographique, population, économie, associations, équipements.

Situation géographique



- › 15 kilomètres au Sud-Ouest de Lyon
- › Superficie : 1632 hectares
- › Altitude : 300 à 332 mètres
- › Plus de 70% du territoire de la commune correspond à des zones agricoles ou naturelles.

Population*





- > Population : 8099 habitants (34% a moins de 29 ans et 42 % entre 30 et 60 ans)
- > Densité : 496,3 habitants au km²
- > 3 311 logements

* données INSEE 2013

Economie



- > Plus de 500 entreprises
- > Une cinquantaine d'artisans
- > Plus de 50 commerces de proximité
- > 2 marchés :
 - le mercredi après-midi sur le parking du Collège, de 16h à 19h
 - le dimanche matin sur la place Foch, de 8h à 12h

[Toutes les informations sur la vie économique](#)

Associations





- > Plus de 100 associations
- > 1 Maison des associations

[Toutes les informations sur la vie associative](#)

Equipements



Equipements petite enfance



Equipements scolaires



Equipements culturels



Equipements sportifs




Equipements de loisirs



• ACCÈS RAPIDES



ANNUAIRES



PORTAIL
FAMILLE



AQUEDUC



D111


PLU



CHAP'INFO



TRAVAUX



NEWSLETTER

- ANNUAIRES
- PORTAIL FAMILLE
- AQUEDUC
- PLU
- CHAP'INFO
- TRAVAUX
- MARCHÉS PUBLICS