Département du Rhône

Commune de CHAPONOST

commune de Chaponost

Plan Local d'Urbanisme

Echelle : 1/5000

PIECE N°4 : DOCUMENT GRAPHIQUE-ZONAGE

JULIER et Associés

PLU approuvé le 27/09/2007
modifié le 21/11/2013

Modification n°4 approuvée le 21/01/2015

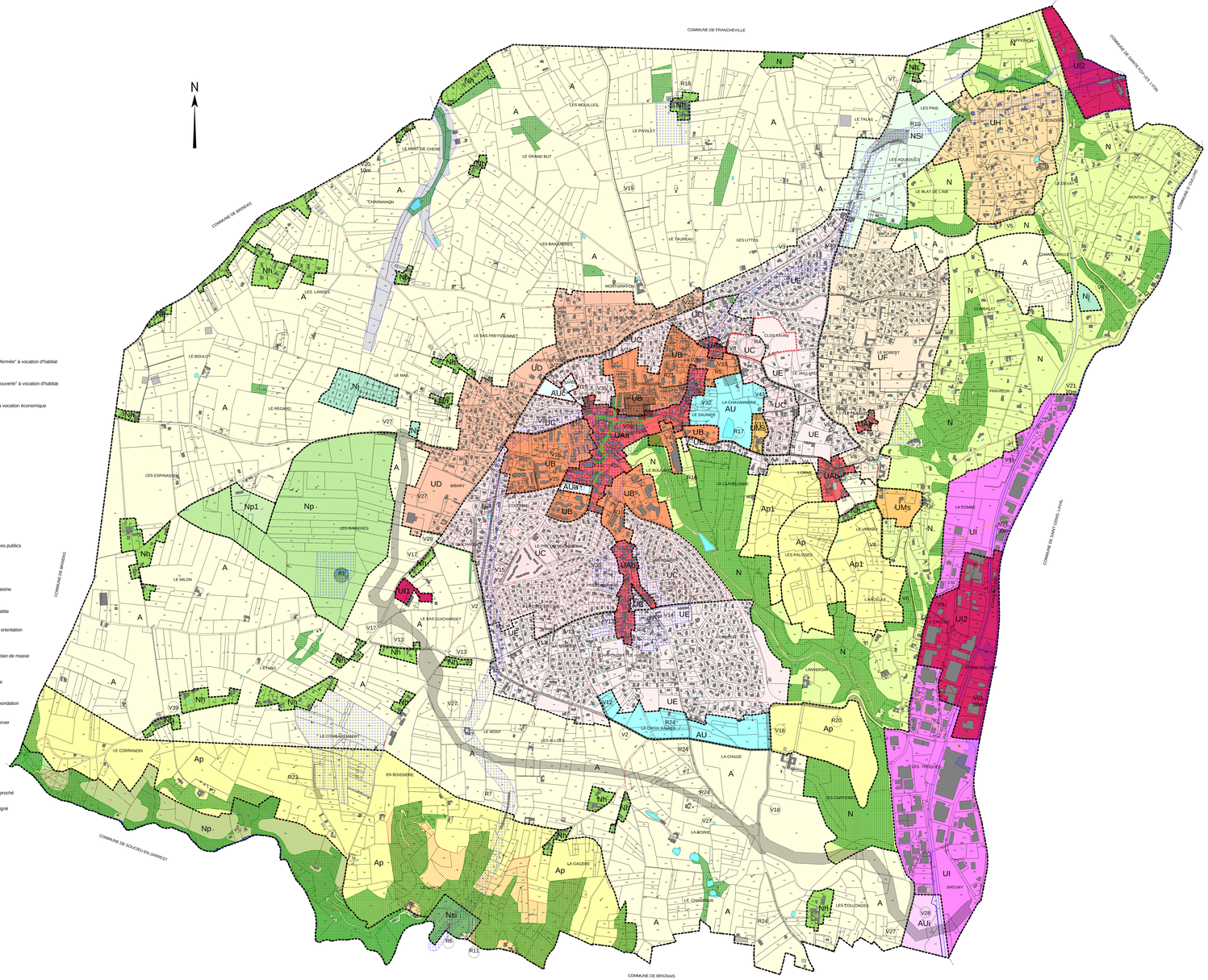

Zones Urbaines

- **UA** – Secteur ancien à caractère patrimonial
  UAa : Pôles de centralité
  UAb : Hameaux anciens
- **UB** – Zone centrale mixte (abord immédiat des pôles de centralité)
- **UC** – Secteur résidentiel central
- **UD** – Secteur résidentiel proche du centre
- **UE** – Secteur résidentiel périphérique
- **UF** – Secteur résidentiel de la Cobère
- **UH** – Secteur résidentiel du Ronzère
- **UI**, **UI1**, **UI2** – Zone à vocation économique
- **UMs** – Secteur à vocation médico-sociale

Zones Naturelles

- **N** – Zone Naturelle
- **Np** – Zone Naturelle protégée
- **Nh** – Zone Naturelle permettant la gestion des bâtiments existants
- **NJ** – Zone Naturelle de Jardins
- **NSI** – Zone Naturelle "site inscrit"

Zones à Urbaniser

- **AU** – Zone d'urbanisation future "fermée" à vocation d'habitat
- **AUa** – Zone d'urbanisation future "ouverte" à vocation d'habitat
- **AUI** – Zone d'urbanisation future à vocation économique

Zones Agricoles

- **A** – Zone Agricole
- **Ap** – Zone Agricole protégée

Les autres prescriptions

- Emplacement réservé pour équipements ou espaces publics
- Espaces boisés classés à conserver ou à créer
- Zones archéologiques de saisine
- Zone de risque géologique faible
- Secteur faisant l'objet d'une orientation d'aménagement
- Secteur faisant l'objet d'un plan de masse
- Périmètre de Programme d'Aménagement d'Ensemble
- Secteur exposé au risque inondation
- Linéaire commerces à préserver

Risques technologiques :

- Périmètre de protection rapproché
- Périmètre de protection éloigné

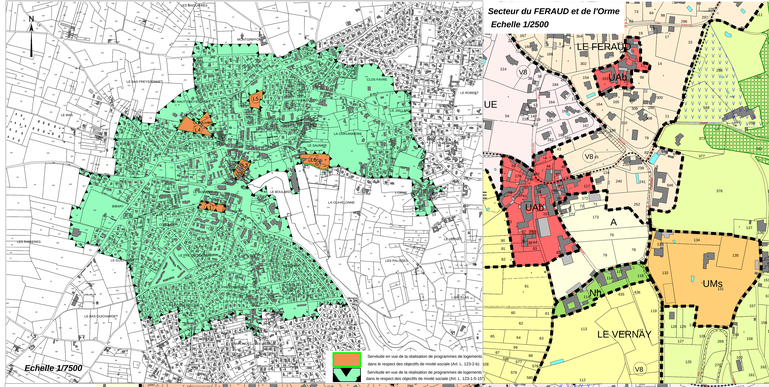

Secteur du FERAUD et de l'Orme
Echelle 1/2500

Centre du Village
Echelle 1/2500

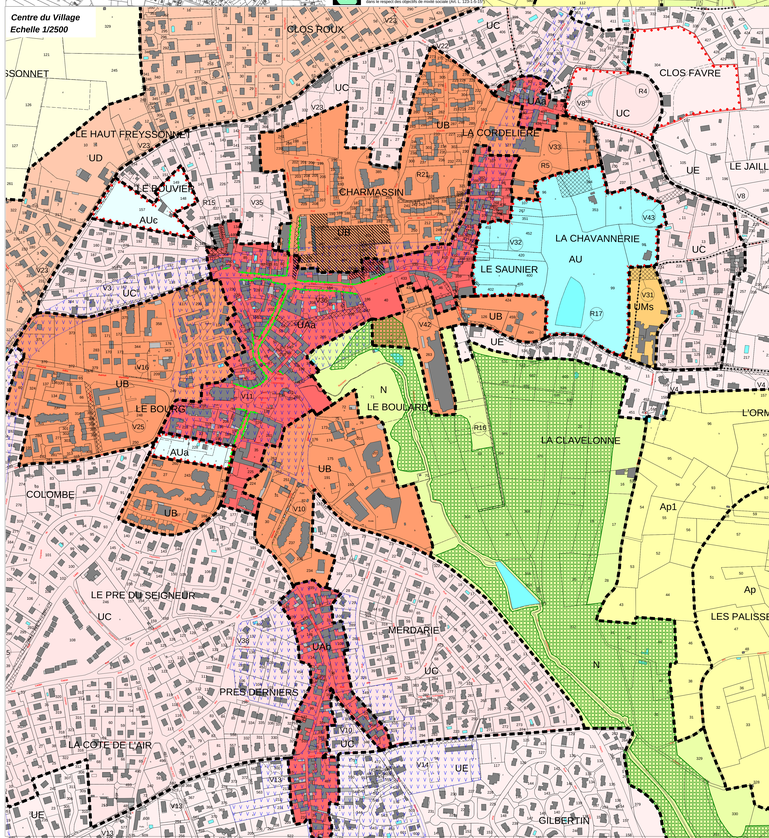

Edité le 25 Septembre 2014