

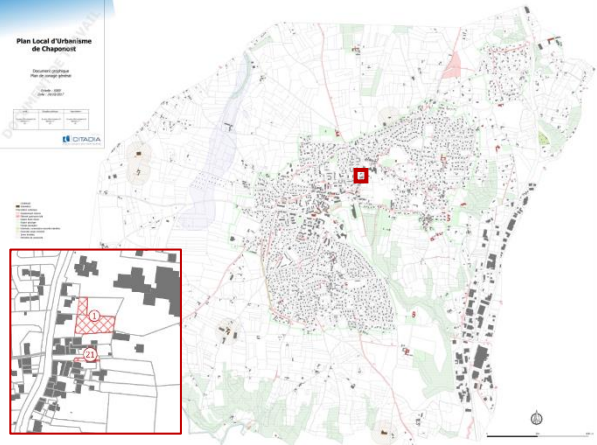
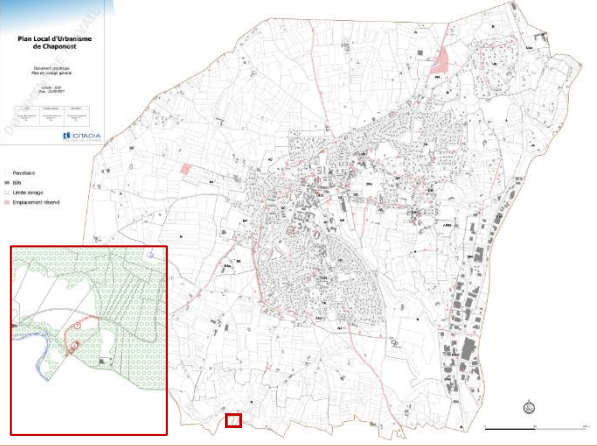


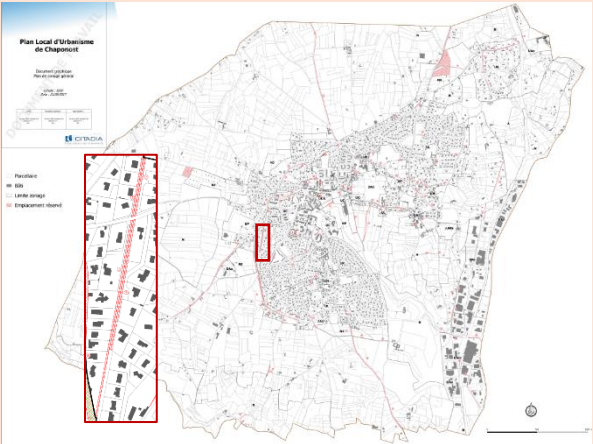
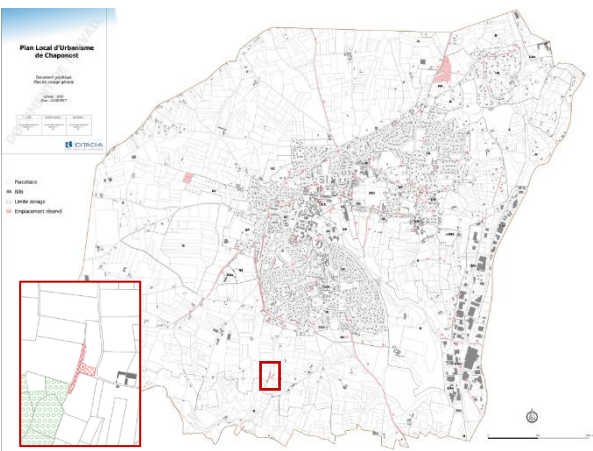
## REGLEMENT - LISTE DES EMPLACEMENTS RESERVES

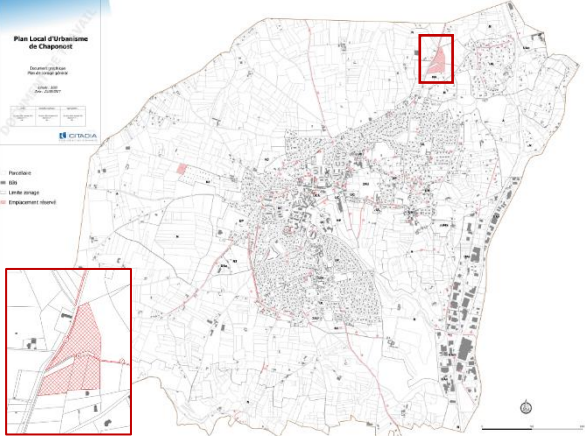
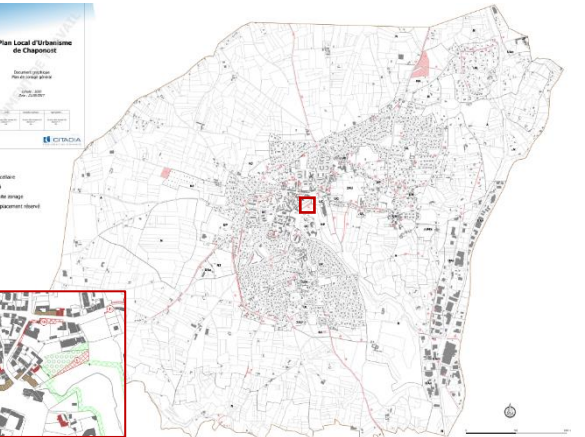
MODIFICATION N°1 – DOSSIER APPROBATION

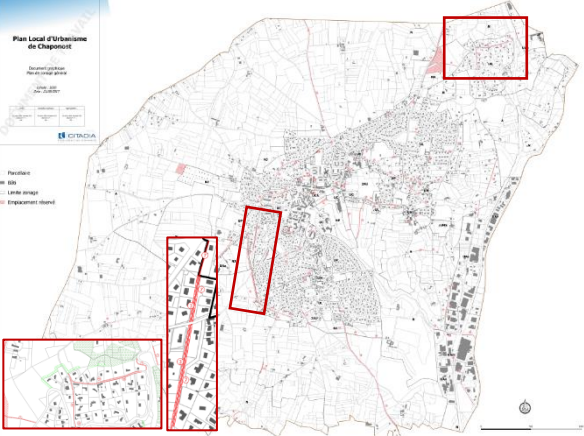
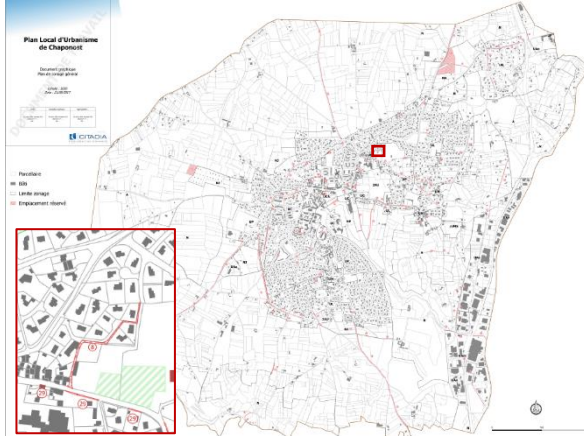
Le document reprend l'ensemble des Emplacements Réservés (ER) indiqués au plan de zonage en précisant :

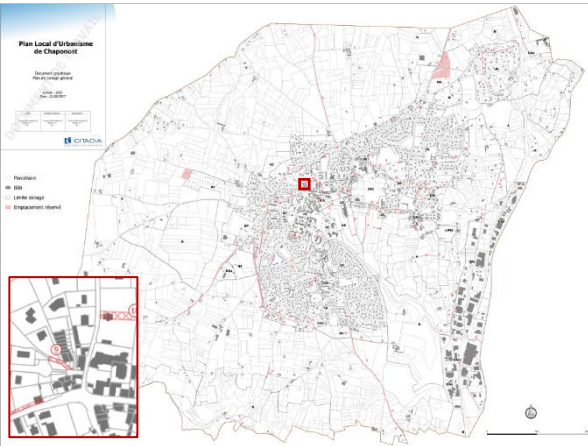
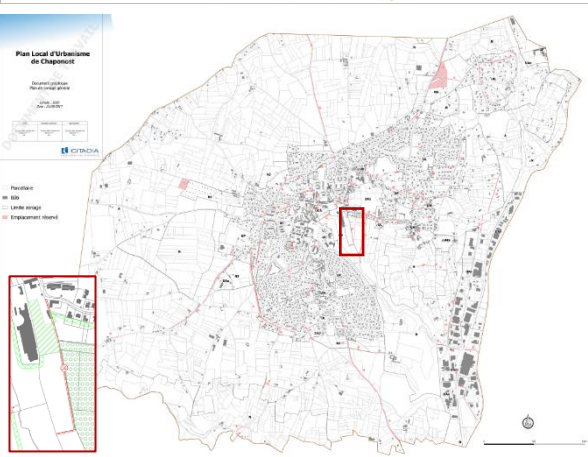
- Le numéro de l'Emplacement Réservé ;
- La destination de l'Emplacement Réservé ;
- La superficie en m<sup>2</sup> ou le gabarit attendu de la voie (qui ne correspond pas forcément à l'emprise de l'ER) ;
- Le bénéficiaire ;
- La localisation sur la commune.

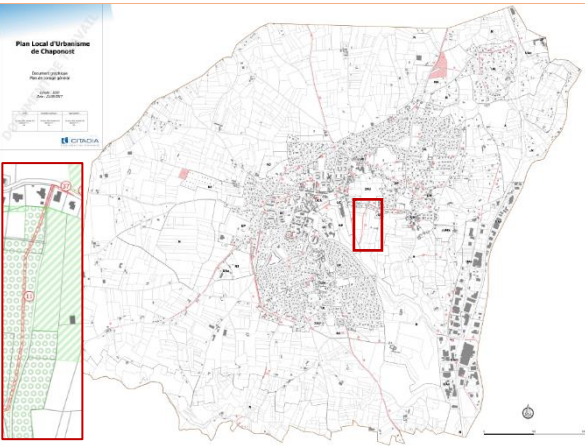
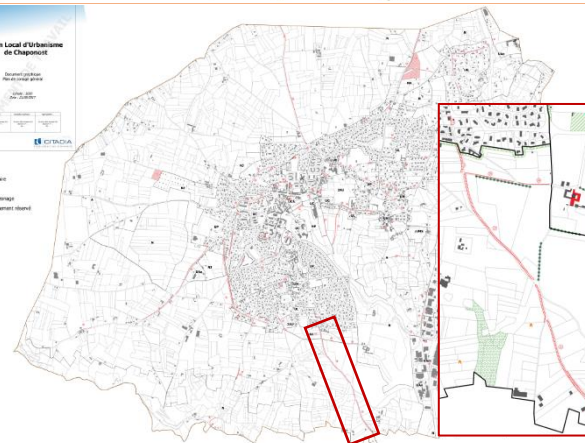
Numéro de l'ER	Destination de l'ER	Superficie et/ou gabarit	Bénéficiaire	Localisation
1	Création d'un équipement scolaire et sportif, à l'est du groupe scolaire La Cordelière-Les Deux Chênes (rue Chanvillard/avenue de Verdun)	1 349 m <sup>2</sup>	Commune	
2	Protection des abords de l'aqueduc du Gier, portion « En Barret »	Bande 3 m de part et d'autre	Commune	

3	Protection des abords de l'aqueduc du Gier, portion « La Colombe »	Bande de 3 m	Commune	
4	Protection des abords de l'aqueduc du Gier et création d'un parking, portion « La Gagère »	Bande de 3 m de part et d'autre (pour la protection des abords)  Surface du parking : 585 m <sup>2</sup>	Commune	

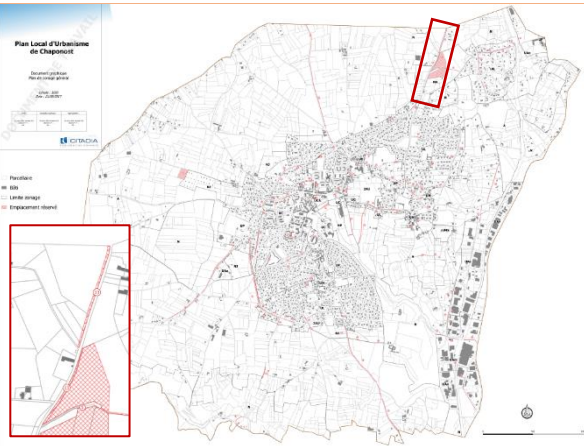
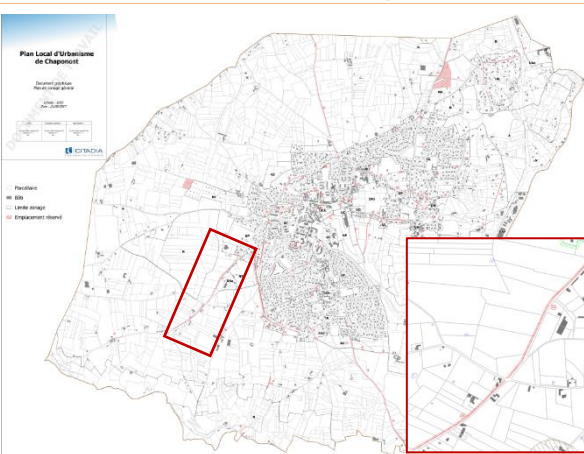
5	Aménagement des abords de l'aqueduc du Gier, portion « Le Plat de l'Air»	23 315 m <sup>2</sup>	Commune	
6	Extension du Parc du Boulard et création d'une liaison piétonne	1 380 m <sup>2</sup>	Commune	

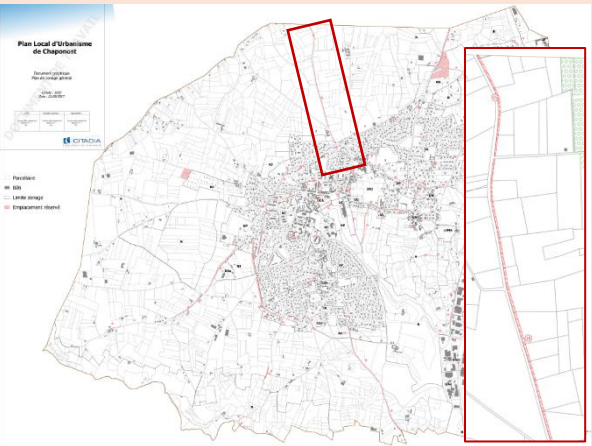
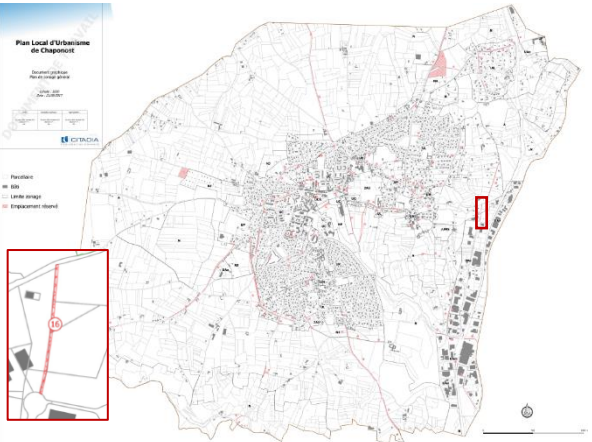
7	Création du sentier de l'aqueduc	Gabarit de la voie : 3 m	Commune	
8	Création d'une voie douce entre la rue Chanvillard et la rue des Pruniers	707 m <sup>2</sup> Gabarit de la voie : 3 m	Commune	

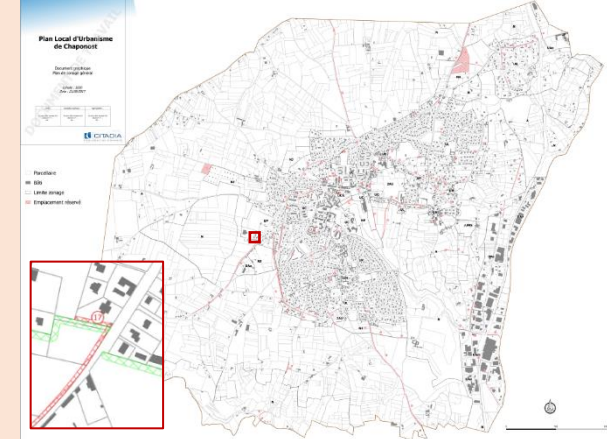
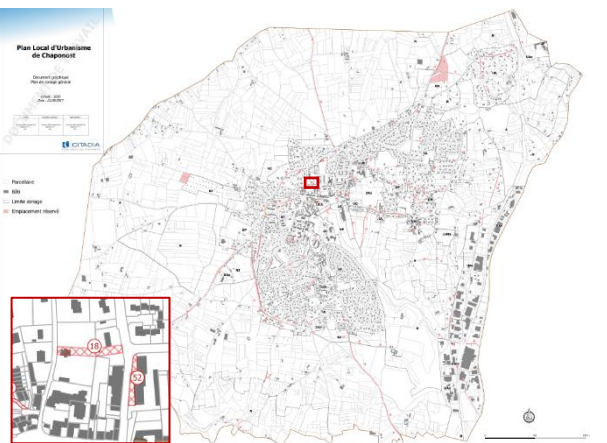
<p><b>9</b></p>	<p>Création d'une voie douce au nord de l'impasse du Bouvier</p>	<p>143 m<sup>2</sup> Gabarit de la voie : 3 m</p>	<p>Commune</p>	
<p><b>10</b></p>	<p>Création du chemin piéton la Clavelonne</p>	<p>1 190 m<sup>2</sup> Gabarit de la voie : 3 m</p>	<p>Commune</p>	

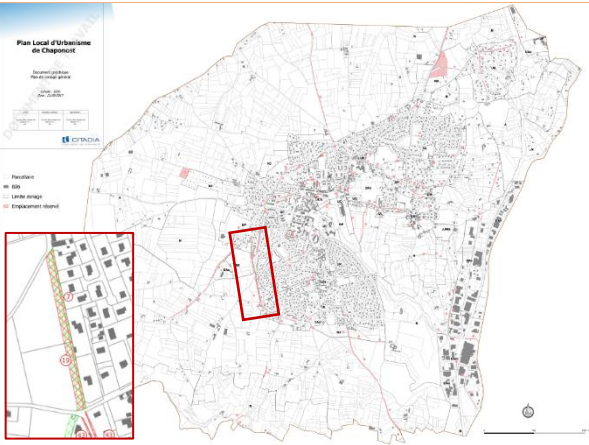
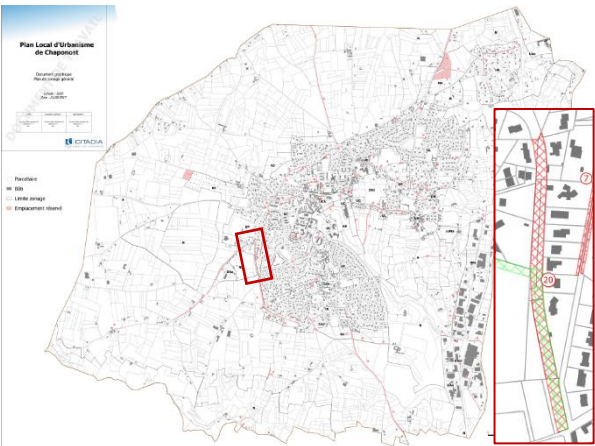
<p><b>11</b></p>	<p>Création d'une amorce de chemin piéton à partie de la rue Favre Garin</p>	<p>1 683 m<sup>2</sup> Gabarit de la voie : 4 m</p>	<p>Commune</p>	
<p><b>12</b></p>	<p>Création d'une voie douce en sommet du talus le long de la route de la Collonges</p>	<p>8 221 m<sup>2</sup> Gabarit de la voie : 3 m</p>	<p>Commune</p>	

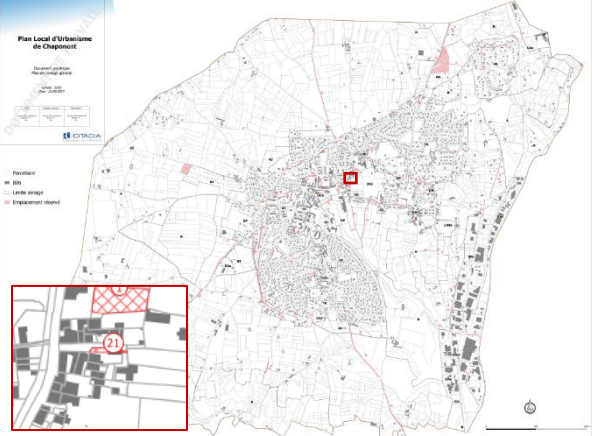
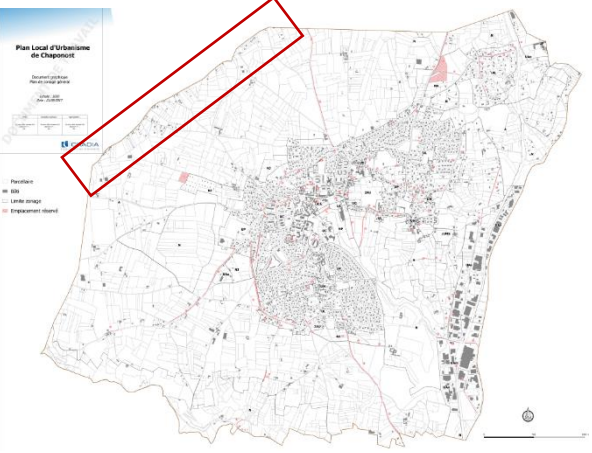


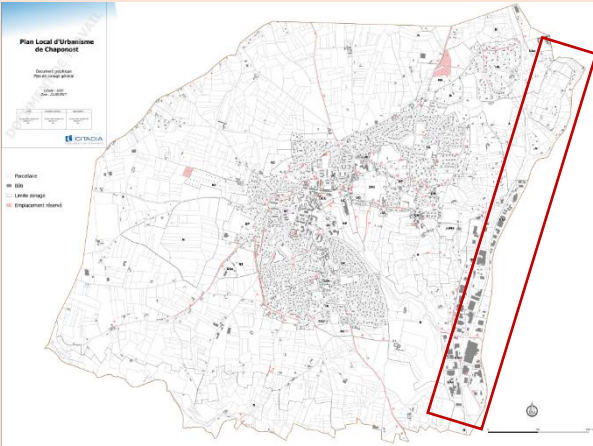
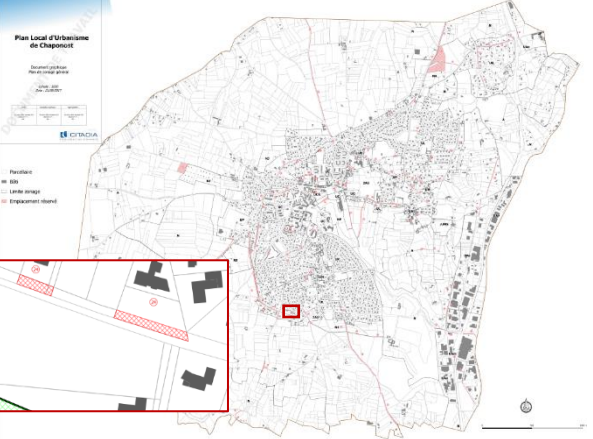
<p><b>13</b></p>	<p>Création d'une voie douce le long de la route des Pins</p>	<p>2 046 m<sup>2</sup> Gabarit de la voie : 3 m</p>	<p>Commune</p>	
<p><b>14</b></p>	<p>Création d'une voie douce entre la limite de l'agglomération et le chemin du Garon</p>	<p>5 002 m<sup>2</sup> Gabarit de la voie : 3 m</p>	<p>Commune</p>	

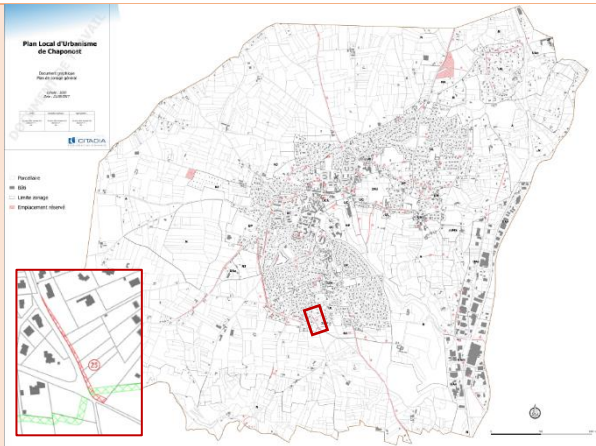
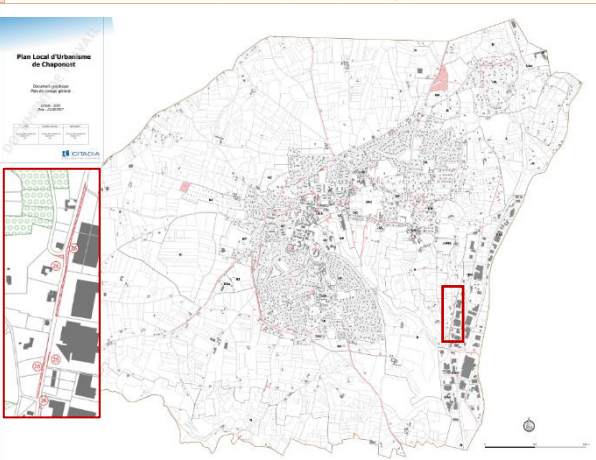
<p><b>15</b></p>	<p>Création d'une voie douce le long de la route de Mouilles</p>	<p>5 565 m<sup>2</sup> Gabarit de la voie : 3 m</p>	<p>Commune</p>	 <p>The map is titled 'Plan Local d'Urbanisme de Chaponost'. It shows the town's layout with various zones. A red rectangle highlights a specific area on the right side of the town, indicating the location of the proposed soft path.</p>
<p><b>16</b></p>	<p>Création d'une voie douce reliant la zone des Sables au chemin du Château</p>	<p>512 m<sup>2</sup> Gabarit de la voie : 3 m</p>	<p>Commune</p>	 <p>The map is titled 'Plan Local d'Urbanisme de Chaponost'. It shows the town's layout with various zones. A red rectangle highlights a specific area on the right side of the town, indicating the location of the proposed soft path. An inset map in the bottom left corner provides a closer view of the highlighted area.</p>

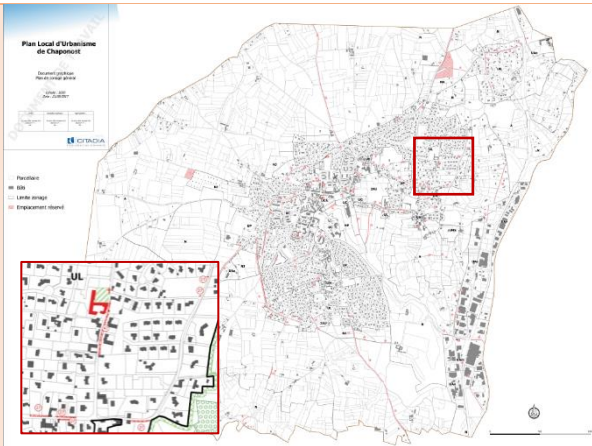
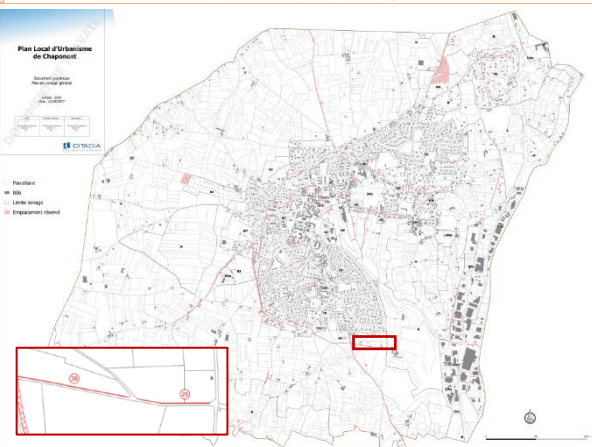
<p><b>17</b></p>	<p>Création d'une voie d'accès à la salle omnisports</p>	<p>266 m<sup>2</sup> Gabarit de la voie : 5 m</p>	<p>Commune</p>	
<p><b>18</b></p>	<p>Création d'une voie entre la rue des Viollières et l'avenue Moulin les Metz</p>	<p>Gabarit de la voie : 10 m</p>	<p>Commune</p>	

<p><b>19</b></p>	<p>Création de voie entre la rue Louis Martel et la rue Perret</p>	<p>2 586 m<sup>2</sup> Gabarit de la voie : 10 m</p>	<p>Commune</p>		
<p><b>20</b></p>	<p>Prolongement du Boulevard Général de Gaulle jusqu'à la rue Martel</p>	<p>5 171 m<sup>2</sup> Gabarit de la voie : 14 m</p>	<p>Commune</p>		

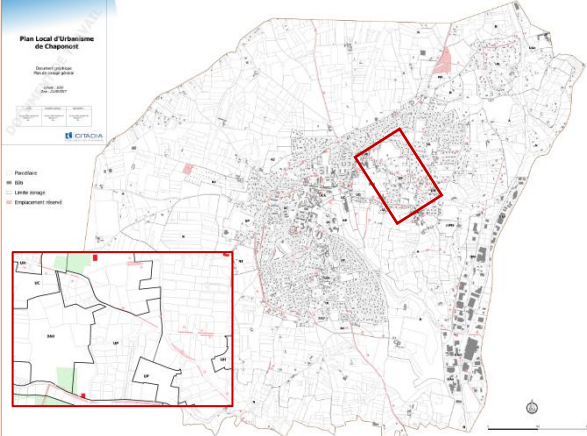
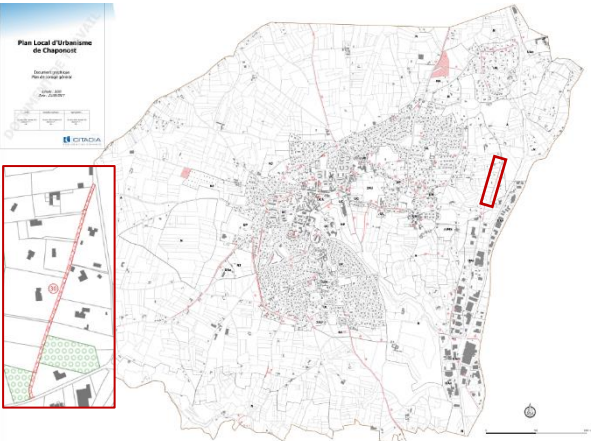
<p><b>21</b></p>	<p>Aménagement de l'impasse du Saunier</p>	<p>108 m<sup>2</sup></p>	<p>Commune</p>	
<p><b>22</b></p>	<p>Elargissement de la RD75</p>	<p>Gabarit de la voie : 10 m</p>	<p>Conseil départemental</p>	

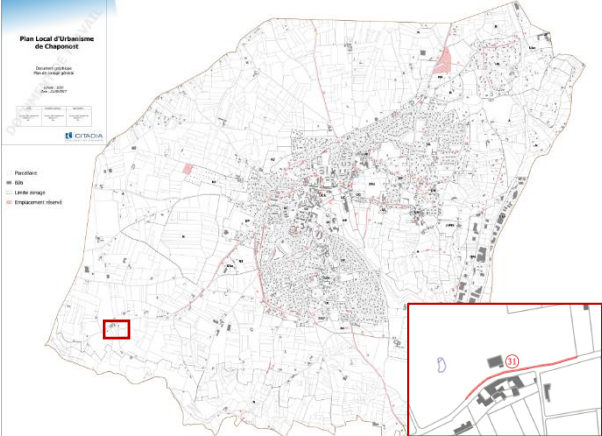
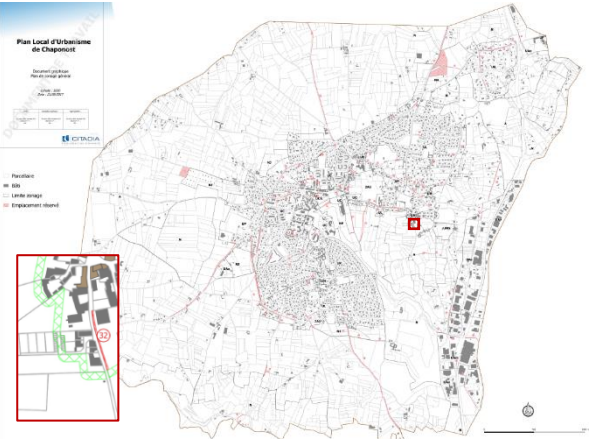
23	Elargissement de la RD342	Gabarit de la voie : 20 m	Conseil départemental	
24	Elargissement du chemin des Allues	Gabarit de la voie : 10 m	Commune	

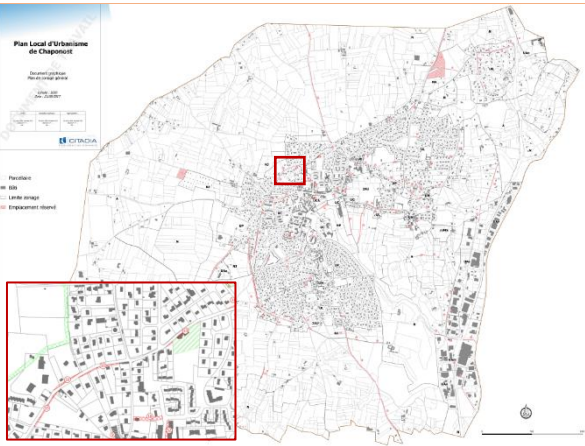
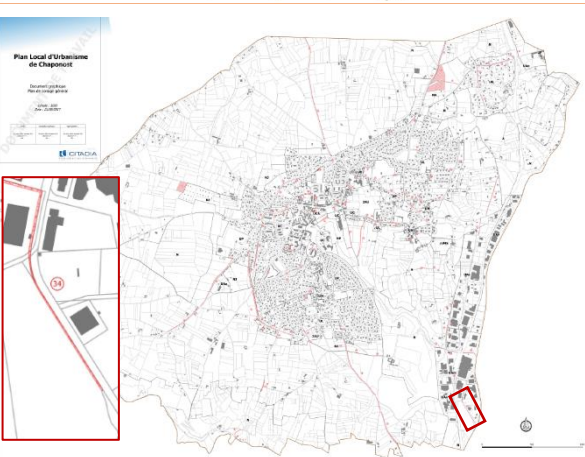
<p><b>25</b></p>	<p>Elargissement du chemin de la Bonnette</p>	<p>816 m<sup>2</sup> Gabarit de la voie : 12 m</p>	<p>Commune</p>	
<p><b>26</b></p>	<p>Elargissement de la route du Caillou</p>	<p>Gabarit de la voie : 8 m</p>	<p>Commune</p>	



<p><b>27</b></p>	<p>Elargissement de la rue Anatoile Celle</p>	<p>Gabarit de la voie : 8 m</p>	<p>Commune</p>	
<p><b>28</b></p>	<p>Elargissement du chemin de la Chaize entre le chemin des Cartières et la route des Collonges pour faciliter le passage des engins agricoles</p>	<p>Gabarit de la voie : 4,5 m</p>	<p>Commune</p>	

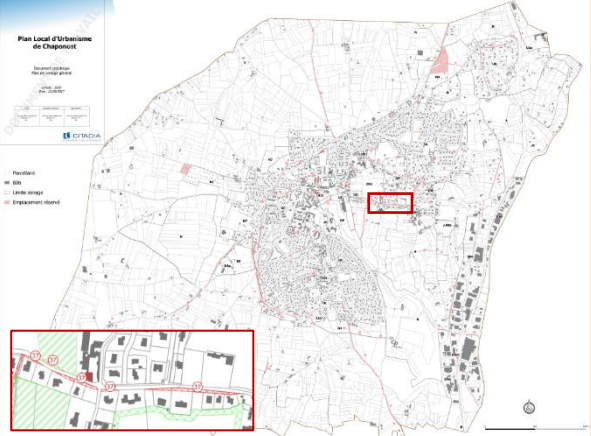
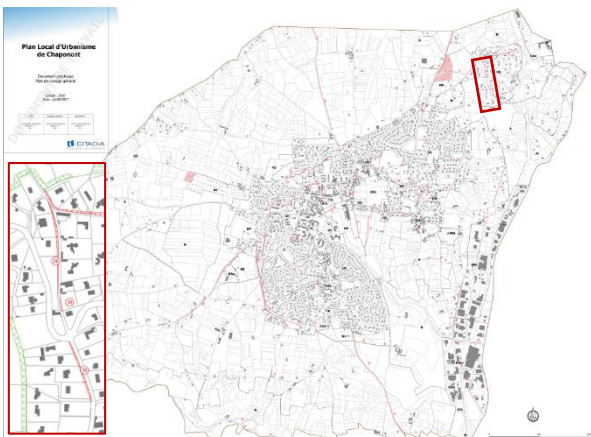


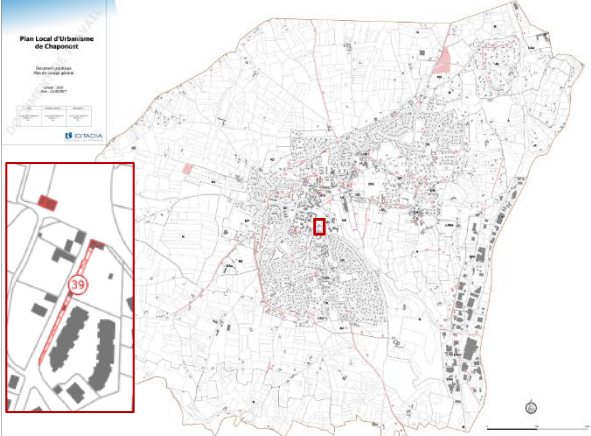
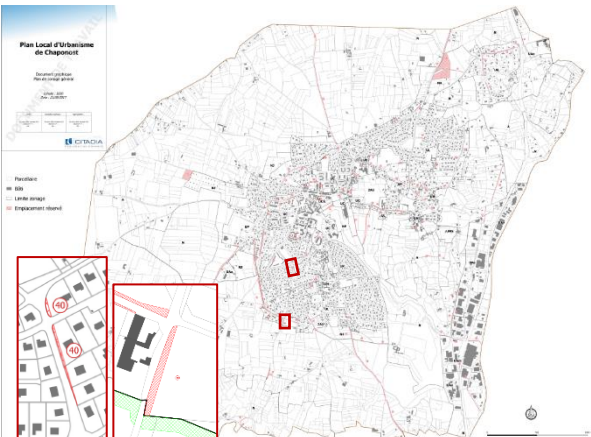
<p><b>29</b></p>	<p>Elargissement de la rue Chanvillard de la parcelle AK437 à la rue Favre-Garin</p>	<p>Gabarit de la voie : 10 m</p>	<p>Commune</p>		
<p><b>30</b></p>	<p>Incorporation du chemin de Combalat dans le domaine de public</p>	<p>Gabarit de la voie : 5 m</p>	<p>Commune</p>		

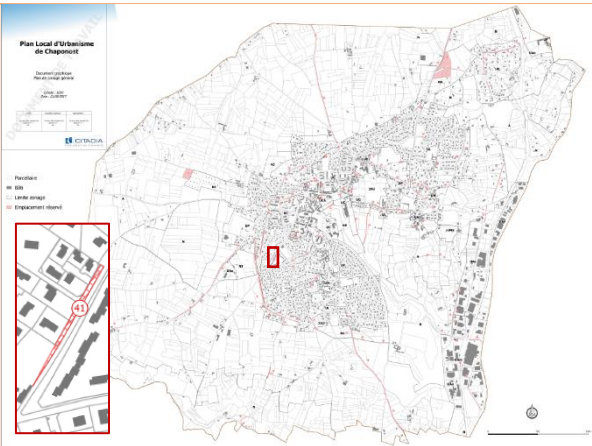
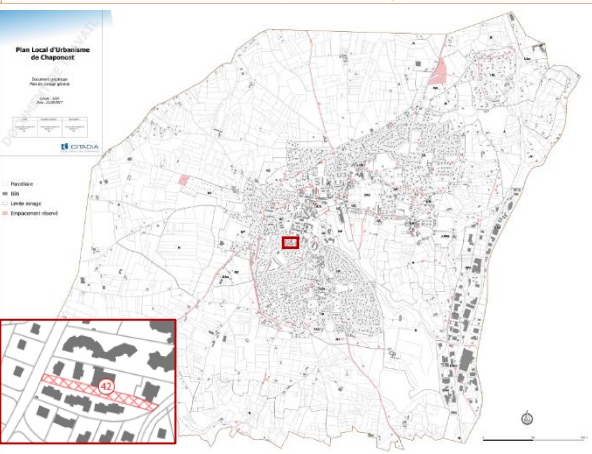
<p><b>31</b></p>	<p>Aménagement de la route du Corrandin</p>	<p>240 m<sup>2</sup></p>	<p>Commune</p>	
<p><b>32</b></p>	<p>Elargissement de la rue Jean-Eugène Culet</p>	<p>Gabarit de la voie : 6 m</p>	<p>Commune</p>	

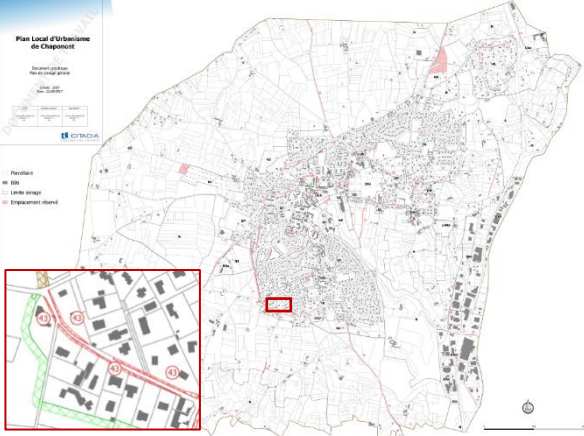
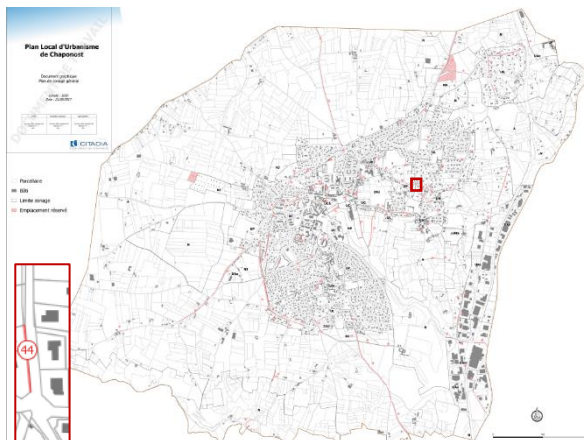
<p><b>33</b></p>	<p>Elargissement de l'avenue Devienne :</p> <ul style="list-style-type: none"> <li>- Section avenue Moulin les Metz/avenue Doumer</li> <li>- Section rue de Montgriffon – rue François Perraud</li> </ul>	<p>Gabarit de la voie : 12 m</p> <p>Gabarit de la voie : 10 m</p>	<p>Commune</p>	
<p><b>34</b></p>	<p>Elargissement de route de Dôme</p>	<p>Gabarit de la voie : 12 m</p>	<p>Commune</p>	

<p><b>35</b></p>	<p>Elargissement de l'avenue Doumer :</p> <ul style="list-style-type: none"> <li>- Section Madone au parking de la Fontaine</li> <li>- Hyper centre (au niveau de l'OAP)</li> <li>- Section de la parcelle AK213 à la place Aristide Briant</li> </ul>	<p>Gabarit de la voie : 14m</p> <p>Gabarit de la voie : 20 m</p> <p>Gabarit de la voie : 14 m</p>	<p>Commune</p>	
<p><b>36</b></p>	<p>Elargissement de la rue René Chopard en lien avec l'OAP Bellevue Doumer</p>	<p>Gabarit de la voie : 12 m</p>	<p>Commune</p>	

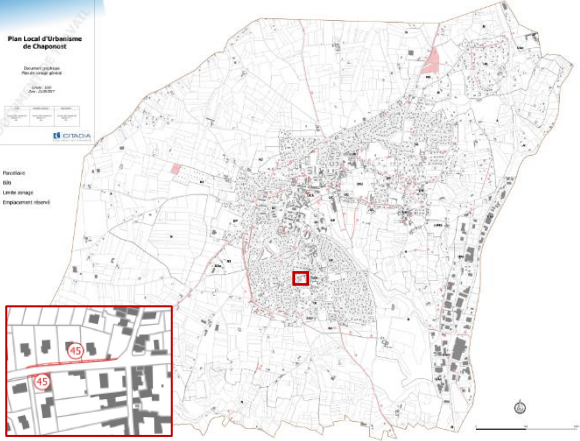
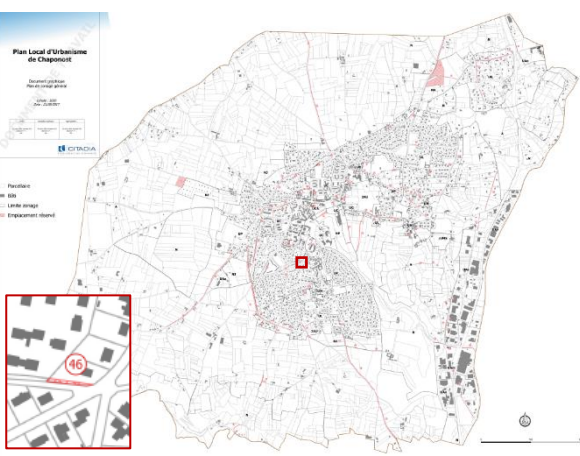
<p><b>37</b></p>	<p>Elargissement de la rue Favre-Garin</p>	<p>Gabarit de la voie : 10 m</p>	<p>Commune</p>	
<p><b>38</b></p>	<p>Elargissement de la rue Ferroussat</p>	<p>Gabarit de la voie : 10 m</p>	<p>Commune</p>	

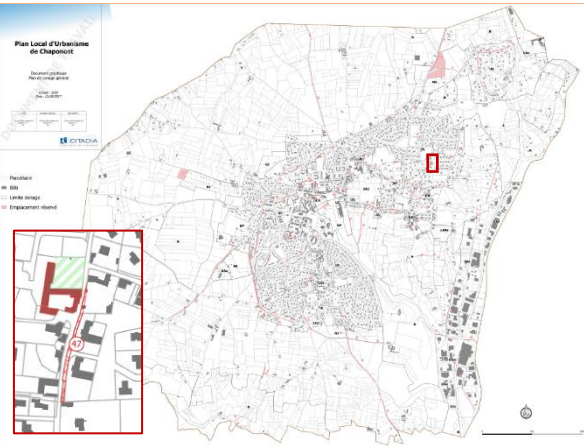
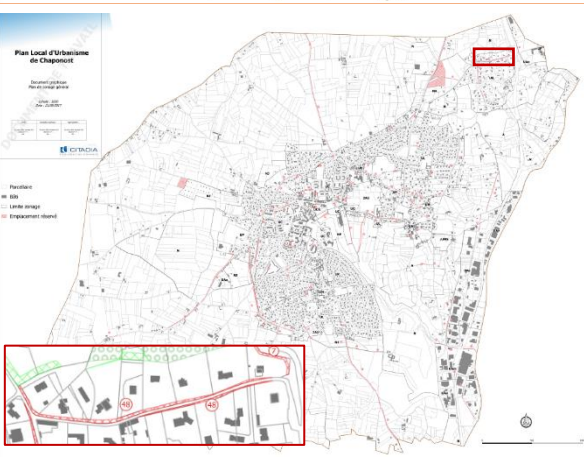
<p><b>39</b></p>	<p>Elargissement de la rue Gros</p>	<p>Gabarit de la voie : 10 m</p>	<p>Commune</p>	
<p><b>40</b></p>	<p>Elargissement de la rue Josserand</p>	<p>Gabarit de la voie : 10 m</p>	<p>Commune</p>	

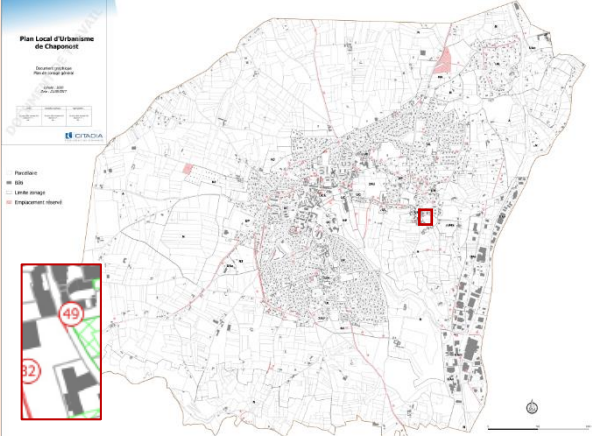
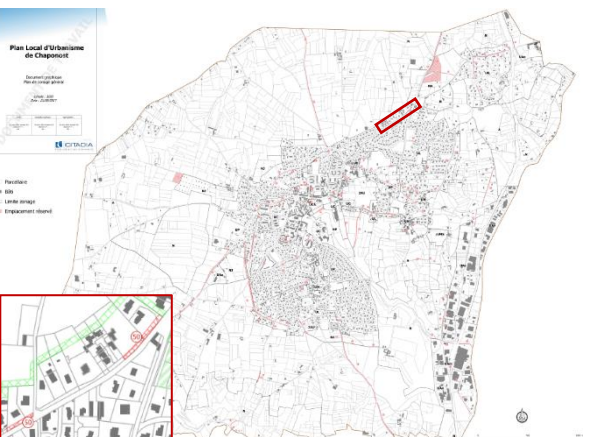
41	Elargissement de la rue Martel	Gabarit de la voie : 14 m	Commune	
42	Incorporation de la rue des Mésanges dans le domaine public	Gabarit de la voie : 8 m	Commune	

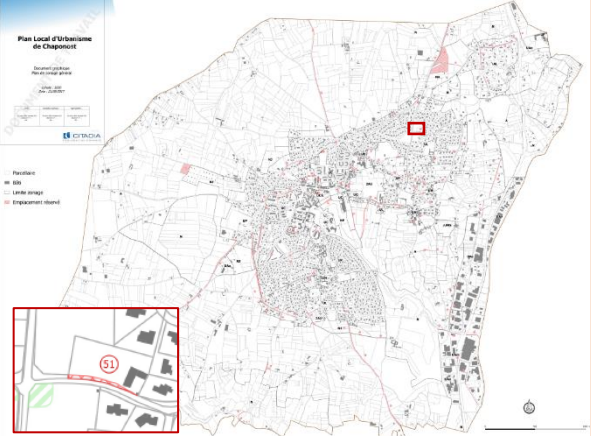
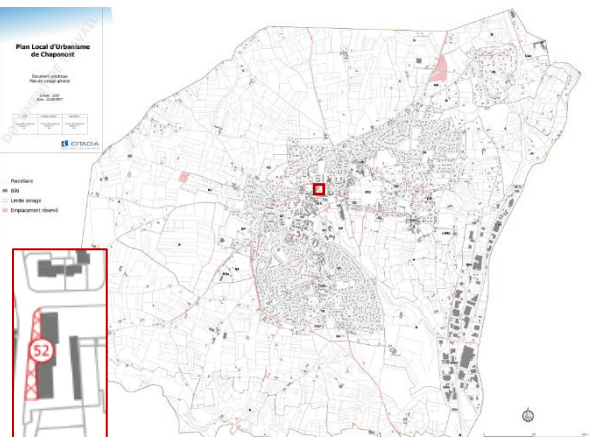
<p><b>43</b></p>	<p>Elargissement du chemin du Mondor</p>	<p>Gabarit de la voie : 10 m</p>	<p>Commune</p>		
<p><b>44</b></p>	<p>Elargissement de la rue du Docteur Pénard</p>	<p>Gabarit de la voie : 10 m</p>	<p>Commune</p>		

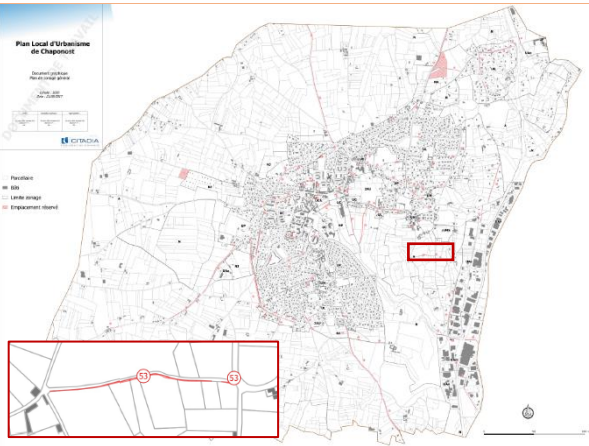
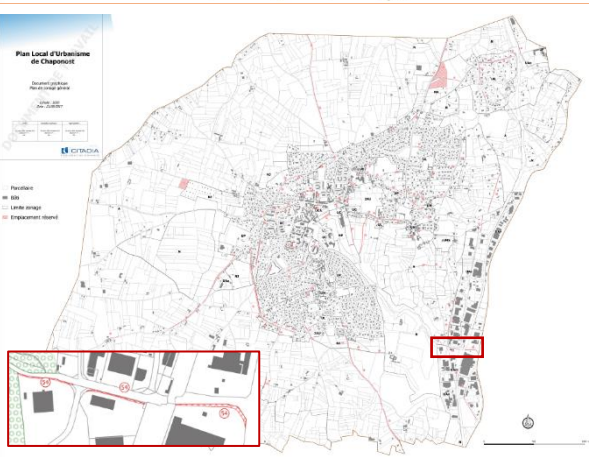


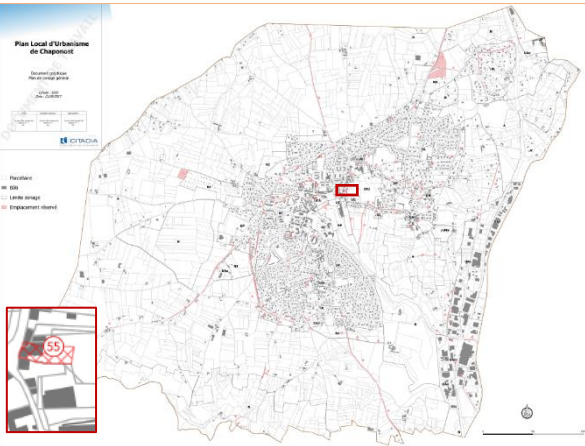

<p><b>45</b></p>	<p>Elargissement de la rue Perret</p>	<p>Gabarit de la voie : 10 m</p>	<p>Commune</p>		
<p><b>46</b></p>	<p>Elargissement de la rue du Pré du Seigneur</p>	<p>Gabarit de la voie : 8 m</p>	<p>Commune</p>		

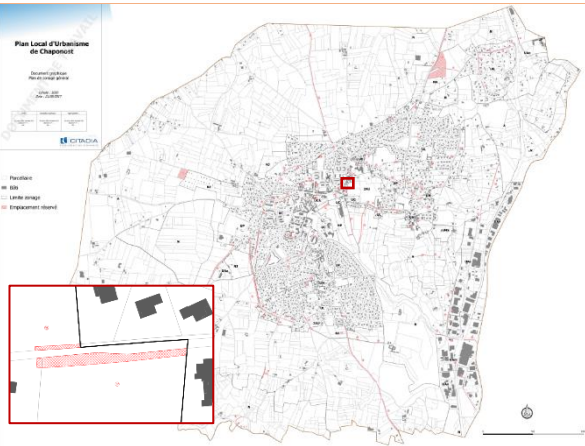
<p><b>47</b></p>	<p>Elargissement de la rue Radix</p>	<p>Gabarit de la voie : 9 m</p>	<p>Commune</p>	
<p><b>48</b></p>	<p>Elargissement du Chemin du Ronzère</p>	<p>Gabarit de la voie : 8 m</p>	<p>Commune</p>	

<p><b>49</b></p>	<p>Elargissement de la rue Rouillat</p>	<p>Gabarit de la voie : 5 m</p>	<p>Commune</p>	
<p><b>50</b></p>	<p>Elargissement de l'avenue de Verdun</p>	<p>Gabarit de la voie : 14 m</p>	<p>Commune</p>	

51	Élargissement du boulevard des Vergers entre la rue du Docteur Pénard et la rue Radix	Gabarit de la voie : 12 m	Commune	
52	Aménagement de la rue des Viollières	426 m <sup>2</sup>	Commune	

<p><b>53</b></p>	<p>Elargissement du chemin entre la rue Chanvillard et le chemin des Palisses pour faciliter le passage des engins agricoles</p>	<p>Gabarit de la voie : 4,5 m</p>	<p>Commune</p>	
<p><b>54</b></p>	<p>Création d'une voie de bus en site propre le long de la route de la Gare :</p> <ul style="list-style-type: none"> <li>- Section Boulevard Reydellet/voie ferrée</li> <li>- Section voie ferrée/RD342</li> </ul>	<p>1 030 m<sup>2</sup></p>	<p>Commune</p>	

55	Accès à la Chavannerie (zone 2AU du PLU)	666 m <sup>2</sup>	Commune	
56	Création d'une liaison piétonne permettant l'accessibilité à la gare	Gabarit de la voie : 3 m	Commune	

57	Elargissement de la rue Marius Favre	Gabarit de la voie : 12 m	Commune	
58	Agrandissement du bassin de rétention	3 642 m <sup>2</sup>	SMAGGA	